



**PONTE da BARCA
VILA VERDE
VMLG.02.Patrimonio**

Diseño © Sesa Silva

**AUTOR: Luis do Freixo
Deseño gráfico: Sesa Silva**





LISTADO WIKIWAND

[http://www.wikiwand.com/pt/Lista de patrim%C3%B3nio edificado no distrito de Braga#/Braga](http://www.wikiwand.com/pt/Lista_de_patrim%C3%B3nio_edificado_no_distrito_de_Braga#/Braga)

Pesquisar o Inventário do Património Arquitectónico



http://www.monumentos.gov.pt/Site/APP_PagesUser/SIPASearch.aspx?id=0c69a68c-2a18-4788-9300-11ff2619a4d2

DISTRITO de BRAGA

VILA VERDE http://www.wikiwand.com/pt/Vila_Verde

HISTORIA http://www.wikiwand.com/pt/Vila_Verde#Hist%C3%B3ria

PATRIMONIO [http://www.wikiwand.com/pt/Lista de patrim%C3%B3nio edificado no distrito de Braga#Vila Verde](http://www.wikiwand.com/pt/Lista_de_patrim%C3%B3nio_edificado_no_distrito_de_Braga#Vila_Verde)
http://www.wikiwand.com/pt/Vila_Verde#Patrim%C3%B3nio

U. Freguesias Ribera do Neiva [https://www.wikiwand.com/pt/Ribeira do Neiva](https://www.wikiwand.com/pt/Ribeira_do_Neiva)

Câmara Municipal de Vila Verde <http://www.cm-vilaverde.pt/web/cultura/freguesias>

INDICE de FICHAS. VILA VERDE

<p>01. Riveira do Neiva 02. Goaes 03. Duas Igrejas 04. Pedregais 05. Godinhaços 06. Prado (S. Miguel) 07. Ataas</p>	<p>08. Aboim da Nóbrega a) Bacelo b) Martinga c) Igreja da Asunção d) Varzea e) Lameiras f) Casais de Vide</p>
--	---

DISTRITO de VIANA do CASTELO

[http://www.wikiwand.com/pt/Lista de patrim%C3%B3nio edificado no distrito de Viana do Castelo](http://www.wikiwand.com/pt/Lista_de_patrim%C3%B3nio_edificado_no_distrito_de_Viana_do_Castelo)

PONTE da BARCA [http://www.wikiwand.com/pt/Ponte da Barca](http://www.wikiwand.com/pt/Ponte_da_Barca)

[http://www.wikiwand.com/pt/Lista de patrim%C3%B3nio edificado no distrito de Viana do Castelo#Ponte da Barca](http://www.wikiwand.com/pt/Lista_de_patrim%C3%B3nio_edificado_no_distrito_de_Viana_do_Castelo#Ponte_da_Barca)

Câmara Municipal de Ponte da Barca <https://www.cmpb.pt/>

INDICE de FICHAS. PONTE da BARCA

<p>09. Ventoselo a. Castelo de Nóbrega b. Sra do Libramento 10. Santiago de Sampriz a. Casa da Portela b. Igreja de Santiago c. Capela do Paço 11. Paço Vedro Magalhaes</p>	<p>12 PONTE DA BARCA a. Sto Antonio b. Sra da Lapa c. S. Bartolomeu d. Misericórdia e. Cruz do Curro f. Ponte do Rio Lima g. Ponte do Rio Vade</p>	<p>h. Pelourinho i. Nucleo Urbano j. Posto da GNR k. Quinta Stº Antonio l. Igreja Matriz m. Câmara Velha n. Mosteiro de Crasto o. Mosteiro de Bravaes p. Capela da Pegadinha</p>
---	--	---

Aplicação Móvel (App). iGeo Património

http://www.monumentos.gov.pt/Site/APP_PagesUser/SitePageContents.aspx?id=49fb54a7-4597-46ca-b6d1-78f824cdc7eb



A informação pode ser pesquisada de duas formas: através da opção “Perto de mim” ou da opção “Explore” (distrito, concelho e freguesia).

www.monumentos.pt (Mais Detalhes).

VIA MARIANA.02.ITINERARIO+PATRIMONIO:

<https://es.wikiloc.com/rutas-senderismo/vmlg-02-goaes-ponte-da-barca-62735541>

PAPALEGUAS <https://www.wikiloc.com/hiking-trails/vm02-via-mariana-s-pedro-de-goaes-ponte-da-barca-pensao-gomes-45662983>



Uniao de Fregesías da Ribeira do Neiva

Ribeira do Neiva (oficialmente: **União das Freguesias da Ribeira do Neiva**), é uma [freguesia portuguesa](#) do concelho de [Vila Verde](#), com 33,59 km² de área e 3807 habitantes ([2011](#)). A sua densidade populacional é de 113,3 hab/km².

História

Foi constituída em 2013, no âmbito de uma reforma administrativa nacional, pela agregação das antigas freguesias de : [Duas Igrejas](#), [https://www.wikiwand.com/pt/Duas_Igrejas_\(Vila_Verde\)#/Hist%C3%B3ria_Goães](https://www.wikiwand.com/pt/Duas_Igrejas_(Vila_Verde)#/Hist%C3%B3ria_Goães), [https://www.wikiwand.com/pt/Go%C3%A3es_\(Vila_Verde\)#/Hist%C3%B3ria_Godinhaços](https://www.wikiwand.com/pt/Go%C3%A3es_(Vila_Verde)#/Hist%C3%B3ria_Godinhaços), <https://www.wikiwand.com/pt/Godinha%C3%A7os#Pedregais>, <https://www.wikiwand.com/pt/Pedregais>

Goães, [https://www.wikiwand.com/pt/Go%C3%A3es_\(Vila_Verde\)#/Hist%C3%B3ria](https://www.wikiwand.com/pt/Go%C3%A3es_(Vila_Verde)#/Hist%C3%B3ria)



Alminhas de Borrainho

[INDICE](#)

Duas Igrejas

HISTORIA: [https://www.wikiwand.com/pt/Duas_Igrejas_\(Vila_Verde\)#/Hist%C3%B3ria](https://www.wikiwand.com/pt/Duas_Igrejas_(Vila_Verde)#/Hist%C3%B3ria)



Património Arquitectónico, Arqueológico e Natural

Igreja Paroquial – Lugar do Assento

Cruzeiro Paroquial – Lugar do Assento

Cruzeiro da Devesa – Lugar da Devesa

Santo Padroeiro: Santa Maria

Lugar do Ronco



Nicho de Alminhas do Ronco



**Nicho de Alminhas e
Cruzeiro da Calçada**

Casa da Calçada

[INDICE](#)



Pedregais



Património Arquitectónico, Arqueológico e Natural

<p>Igreja Paroquial – Rua da Igreja Capela de São Bento – Rua de São Bento Nicho de Santo António – Rua de São Bento Nicho de Alminhas – Travessa da Madalena Capela e Casa da Madalena – Rua da Madalena Vestígios de rua medieval – Rua de Cristelo</p>	<p>Mamoas de Bustelo Vestígios de Outeiro fortificado – Lugar do Cristelo e Côto de Sabroso Sarcófago medieval – Adro da Igreja Ponte com Azenha (Engenho do Linho) - sobre o rio Neiva Moinho – Travessa dos Moinhos</p>
--	---

[INDICE](#)

Godinhaços



Igreja Paroquial – Travessa da Igreja
 Cruzeiro – Travessa da Igreja
 Nicho de Alminhas – Rua Padre Bernardo

Ponte Real – Sobre o Rio Neiva

Capela de Santo António – Rua das Três Horas



Alminhas das Três Horas
 Rua das Três Horas



Azenha do Campelo

[INDICE](#)



União das Freguesias do Vade

Prado (São Miguel)

<https://es.wikiloc.com/rutas-senderismo/lf-terra-de-nobrega-26148716>

Património Arquitectónico, Arqueológico e Natural

Capela de São Miguel-o-Anjo – Lugar de Vilela



[INDICE](#)


Atães

Portela de Vade

Igreja de Nossa Senhora da Purificação



Cruzeiro



Fonte do Largo da Igreja



Alminhas – Avenida da Portela do Vade



Aboim da Nóbrega <http://www.aboimdanobrega.org/index.php>



PORTAL da XUNTA de FREGUESÍA: Património Arquitectónico, Arqueológico e Natural

<http://www.aboimdanobrega.org/index.php/turismo/patrimonio>

Historia: [https://www.wikiwand.com/pt/Aboim da Nóbrega#/História](https://www.wikiwand.com/pt/Aboim_da_N%C3%B3brega#/Hist%C3%B3ria)

Tradições: <http://www.aboimdanobrega.org/index.php/cultura/tradicoes>

Lendas: <http://www.aboimdanobrega.org/index.php/cultura/lendas>

Igreja: [Igreja](#), [Cruz de Malta](#), [Inscrição](#), [Tecto](#), [Púlpito](#), [Pia](#)

Capelas: [S. Sebastião](#), [S. João](#), [Pequenina](#), [Sr.ª. do Amparo](#), [S. Simão](#), [Sr. Piedade](#)

Cruzeiros: [Adro](#), [Casais de Vide](#), [Povoadura](#), [Lameira](#)

Alminhas: [Taxão](#), [Lagoa](#), [Boa Viagem](#), [Grejufe](#), [Dente Santo](#), [Souto](#), [Outeiro](#), [Faífe](#), [Roçadas](#)

Edifícios antigos: [Tribunal](#), [D. João](#), [Picão](#), [Pequenina](#), [Morgado](#), [Mourão](#), [Fina](#)

Espigueiros: [Outeiro](#), [Pequenina](#), [Casais de Vide](#), [Porta Trabalhada](#), [Caniço](#)

Relógios de Sol: [Casa](#), [Espigueiro](#)

Moinhos: [Lameira](#), [Saragoche](#)

Eco-Museu: [Interior](#)

Eiras: [Pequenina](#)

Cabanas: [Fonte do Vale](#), [Martinga](#), [Picão](#)

[INDICE](#)

<p>Senhora da Assunção Cruzeiro - Largo de Nossa Senhora da Assunção Cruzes da Via-Sacra - Largo de Nossa Senhora da Assunção Cruzeiro das Lameiras – Rua das Lameiras Capela e Cruzeiro de São João de Pedronelo – Rua de S. João Capela de São Simão – Rua São Simão Capela de Nossa Senhora da Piedade – Largo de Nossa Senhora da Assunção Capela e Cruzeiro de São Sebastião – Rua de São Sebastião Capela de Nossa Senhora de Fátima – Rua das Cerdeiras Capela da Boa Viagem – Avenida da Nóbrega</p>	<p>Nicho Alminhas do Rival – Avenida da Nóbrega Nicho Alminhas Casais de Vide – Rua de S. João Nicho de Alminhas – Avenida da Nóbrega Nicho Alminhas da Fonte – Rua Casais de Vide Casa da Pequenina – Rua da Pequenina Antiga Casa da Câmara – Rua Paços do Concelho Casa da Fonte - Rua Casais de Vide Castro da Idade do Ferro Relógio de Sol – Rua da Boa Vista Fontanário - Largo de Nossa Senhora da Assunção</p>
---	--

<https://es.wikiloc.com/rutas-senderismo/pr-trilho-do-fojo-do-lobo-pr-trilho-da-nobrega-aboim-da-nobrega-1914210>


<https://www.wikiloc.com/hiking-trails/sampriz-castelo-de-aboim-casais-de-vide-maio-2014-6825019#wp-6825025>



Bacelo.

Nossa Senhora de Fátima.

https://s0.wklcdn.com/image_12/382089/62735557/41704473Master.jpg



https://s2.wklcdn.com/image_12/382089/62735557/41704481Master.jpg



https://s0.wklcdn.com/image_12/382089/62735557/41704488Master.jpg

Alminhas de Bacelo

https://s1.wklcdn.com/image_12/382089/62735558/41704492Master.jpg



https://s0.wklcdn.com/image_12/382089/62735558/41704503Master.jpg



S. Simão

https://s2.wklcdn.com/image_12/382089/62735559/41704505Master.jpg

[INDICE](#)

Martinga

Sudando Botas: <https://www.wikiloc.com/hiking-trails/percurso-pedestre-do-dente-santo-castelo-de-aboim-vila-verde-1329624#wp-1329631>

https://s2.wklcdn.com/image_12/382089/62735560/41709590Master.jpg





Igreja Paroquial de Aboim da Nóbrega / Igreja de Nossa Senhora da Assunção IPA.00001889

<https://www.allaboutportugal.pt/es/vila-verde/monumentos/igreja-matriz-de-aboim-da-nobrega>



http://www.monumentos.gov.pt/Site/APP_PagesUser/SIPA.aspx?id=1889

Igreja: [Igreja](#), [Cruz de Malta](#), [Inscrição](#), [Tecto](#), [Púlpito](#), [Pia](#)

http://www.aboimdanobrega.org/images/article_images/Patrimonio/Igreja.jpg

Cruceiro do Adro: [Adro](#)

Arquitectura religiosa, maneirista, barroca e neoclássica. Igreja paroquial com planta longitudinal composta por alpendre nave única e capela-mor em eixo e torre, capela e sacristias adossadas lateralmente. Fachadas em empenas, portal de arco de volta inteira sobrepujado por janelão. Decoração interior com tectos barrocos, em caixotões com caixilhos de talha dourada envolvendo pinturas, e azulejos e retábulos de talha polícroma

neoclássicos. Bom exemplar de igreja maneirista com talha polícroma de boa qualidade; Os tectos da nave e capela-mor são obra de excelência; A capela lateral de São Miguel é uma obra maneirista com referências à tratadística assumindo-se como um exemplar notório; O púlpito maneirista, o arcaz da sacristia, os anjos tocheiros e o órgão de tubos do coro-alto, são peças de grande qualidade estética devendo ter saído das mãos de artistas conceituados; Algumas das imagens, de entre as quais se salienta a padroeira Nossa Senhora da Assunção, são peças de grande valor e qualidade.

Capela do Sr da Piedade [Sr. Piedade](#)

http://www.aboimdanobrega.org/images/article_images/Patrimonio/SenhorDaPiedade.jpg



[INDICE](#)

RUTAS PARCIALES: <https://es.wikiloc.com/rutas-senderismo/lf-sampriz-livramento-26413078>
<https://es.wikiloc.com/rutas-senderismo/lf-sampriz-sta-rita-fonte-cova-26196117>
<https://es.wikiloc.com/rutas-senderismo/lf-terra-de-nobrega-26148716>
<https://es.wikiloc.com/rutas-senderismo/lf-p-da-barca-touvedo-26617969>

Varzea:

Espigueiro

https://s0.wklcdn.com/image_12/382089/62735563/41704521Master.jpg



Alminhas do Dente Santo

Sudando Botas:

<https://www.wikiloc.com/hiking-trails/percurso-pedestre-do-dente-santo-castelo-de-aboim-vila-verde-1329624>


Combinación de dos rutas propuestas en el [Portal de Aboim da Nóbrega](#) (rutas atribuidas a [Luís Miquel Pinheiro Fernandes](#)): la primera es el [Percurso Pedestre do Dente Santo](#) (Casais de Vide-Aboim da Nóbrega-Casais de Vide, ruta circular de 7km); la segunda es el [Percurso Pedestre da Costa do Castelo](#) (Casais de Vide-Castelo de Aboim-Ventoselo-Casais de Vide, ruta circular de 3,5km), cuyo trazado original se ha modificado ligeramente.



https://s2.wklcdn.com/image_4/131787/1329629/434816Master.jpg

Empondras e Muinhos do Rio Vade

https://s2.wklcdn.com/image_4/131787/1329628/434813Master.jpg



https://s1.wklcdn.com/image_12/382089/62735566/41704807Master.jpg

Lameiras



Cruzeiro de Lameira:

https://s1.wklcdn.com/image_12/382089/62799257/41784895Master.jpg

Povoadura Capela: S. Sebastião

https://s2.wklcdn.com/image_12/382089/62799259/41785007Master.jpg

SUDANDO BOTAS: https://s0.wklcdn.com/image_4/131787/1914213/746751Master.jpg



Cruzeiro de Povoadura



[INDICE](#)

Casais de Vide:




Capela de São João de Padronelo

http://www.monumentos.gov.pt/Site/APP_PagesUser/SIPA.aspx?id=5326

Arquitectura religiosa, seiscentista. Capela de provável construção seiscentista, de planta longitudinal, flanqueada por torre sineira, tendo próximo cruzeiro seiscentista de caminho, com base, coluna e esfera que a encima decoradas com caneluras, e cruz latina simples.

[INDICE](#)

Cruzeiro de Sao Joao [Casais de Vide](#)



https://s2.wklcdn.com/image_12/382089/62735567/41704811Master.jpg



Alminhas do Caminho de Ventoselo

https://s0.wklcdn.com/image_12/382089/62735568/41704821Master.jpg

Casa e Capela da Pequenina

SUDANDO BOTAS

<https://es.wikiloc.com/rutas-senderismo/pr-trilho-do-fojo-do-lobo-pr-trilho-da-nobrega-aboim-da-nobrega-1914210>

Combinación de dos PRs en Aboim da Nóbrega: la primera es la PR Trilho do Fojo do Lobo (Ruta circular de 9,7km); la segunda es la PR Trilho da Nóbrega (Ruta circular de 14km).

https://s1.wklcdn.com/image_4/131787/1914216/746893Master.jpg



Espiqueiro



Capela

https://s2.wklcdn.com/image_4/131787/1914216/746894Master.jpg

Eira da Pequenina:



Espigueiros: Casais de Vide



INDICE

Alminhas da Casa da Fonte

https://s0.wklcdn.com/image_12/382089/62735567/41704875Master.jpg



Ponte da Barca *«Câmara Municipal de Ponte da Barca»*

<https://www.wikiwand.com/pt/Ponte da Barca>

[INDICE](#)


Sampriz

Ventoselo.

Sudando Botas

<https://www.wikiloc.com/hiking-trails/percurso-pedestre-do-dente-santo-castelo-de-aboim-vila-verde-1329624>

Castelo de Nóbrega https://s0.wklcdn.com/image_4/131787/1329626/434805Master.jpg



Senhora do Livramento

https://s0.wklcdn.com/image_16/492807/15603864/9727887Master.jpg



https://s1.wklcdn.com/image_12/382089/62735570/41704945Master.jpg

https://s1.wklcdn.com/image_12/382089/62735570/41704891Master.jpg



[INDICE](#)


Santiago de Sampriz

Casa da Portela de Sampriz

https://s0.wklcdn.com/image_12/382089/62799262/41723781Master.jpg

Alminhas de Sao Joaquim

https://s1.wklcdn.com/image_12/382089/62799263/41723833Master.jpg



Alminhas de Santiago

https://s0.wklcdn.com/image_12/382089/62799262/41723805Master.jpg



Alminhas das Dóres https://s1.wklcdn.com/image_12/382089/62735571/41704849Master.jpg



Igreja Paroquial de Sampriz / Igreja de São Tiago

http://www.monumentos.gov.pt/Site/APP_PagesUser/SIPA.aspx?id=15308


Capela de S. Sebastiao

https://s0.wklcdn.com/image_12/382089/62735574/41704983Master.jpg

<https://www.allaboutportugal.pt/es/ponte-da-barca/religion/capela-de-pacos-3>

Cruceiro e Fonte de S. Sebastiao

https://s2.wklcdn.com/image_12/382089/62735575/41708636Master.jpg



[INDICE](#)

Paço Vedro Magalhaes. http://www.monumentos.gov.pt/Site/APP_PagesUser/SIPA.aspx?id=3591

<http://www.patrimoniocultural.gov.pt/pt/patrimonio/patrimonio-imovel/pesquisa-do-patrimonio/classificado-ou-em-vias-de-classificacao/geral/view/73993/>



Monumento de Sta. Maria

https://s2.wklcdn.com/image_12/382089/62735576/41705066Master.jpg

Capela de Sta Rita.

<https://lh5.googleusercontent.com/p/AF1QipOub5IZV5wB5ICNlnzpQL4ZOheJStpBNN6A1I0L=w1280-h720-pd>
<https://www.allaboutportugal.pt/es/ponte-da-barca/religion/capela-de-santa-rita-5>



[INDICE](#)

Igreja Paroquial de Paço Vedro de Magalhães / Igreja de São Martinho

http://www.monumentos.gov.pt/Site/APP_PagesUser/SIPA.aspx?id=15295

Capela de Santo André [IPA.00015321](#)

http://www.monumentos.gov.pt/Site/APP_PagesUser/SIPA.aspx?id=15321

Capela de São Sebastião [IPA.00015296](#)

http://www.monumentos.gov.pt/Site/APP_PagesUser/SIPA.aspx?id=15296

<https://goo.gl/maps/FpWHqrV8As5S95Dx5>



Ponte da Barca

Capela de Santo António [IPA.00009382](http://www.monumentos.gov.pt/Site/APP_PagesUser/SIPA.aspx?id=9382)



http://www.monumentos.gov.pt/Site/APP_PagesUser/SIPA.aspx?id=9382



Capela de Nossa Senhora da Lapa [IPA.00009615](http://www.monumentos.gov.pt/Site/APP_PagesUser/SIPA.aspx?id=9615)

http://www.monumentos.gov.pt/Site/APP_PagesUser/SIPA.aspx?id=9615



[INDICE](#)



Capela de São Bartolomeu [IPA.00009383](http://www.monumentos.gov.pt/Site/APP_PagesUser/SIPA.aspx?id=9383)

http://www.monumentos.gov.pt/Site/APP_PagesUser/SIPA.aspx?id=9383



Igreja e Hospital da Santa Casa da Misericórdia de Ponte da Barca [IPA.00009626](http://www.monumentos.gov.pt/Site/APP_PagesUser/SIPA.aspx?id=9626)



http://www.monumentos.gov.pt/Site/APP_PagesUser/SIPA.aspx?id=9626



Cruzeiro do Curro



http://www.monumentos.gov.pt/Site/APP_PagesUser/SIPA.aspx?id=2178
<http://www.patrimoniocultural.gov.pt/pt/patrimonio/patrimonio-imovel/pesquisa-do-patrimonio/classificado-ou-em-vias-de-classificacao/geral/view/70716/>



Ponte sobre o Rio Lima

http://www.monumentos.pt/Site/APP_PagesUser/SIPA.aspx?id=439
<http://www.patrimoniocultural.gov.pt/pt/patrimonio/patrimonio-imovel/pesquisa-do-patrimonio/classificado-ou-em-vias-de-classificacao/geral/view/70601/>

INDICE

Ponte do Rio Vade



<http://www.patrimoniocultural.gov.pt/pt/patrimonio/patrimonio-imovel/pesquisa-do-patrimonio/classificado-ou-em-vias-de-classificacao/geral/view/72390/>

http://www.monumentos.gov.pt/Site/APP_PagesUser/SIPA.aspx?id=4099



Pelourinho de Ponte da Barca e Mercado Medieval

http://www.monumentos.pt/Site/APP_PagesUser/SIPA.aspx?id=2230
Largo dos Poetas

http://www.monumentos.gov.pt/Site/APP_PagesUser/Images/SIPAIImage.aspx?pid=753330
<http://www.patrimoniocultural.gov.pt/pt/patrimonio/patrimonio-imovel/pesquisa-do-patrimonio/classificado-ou-em-vias-de-classificacao/geral/view/70600/>

Núcleo urbano da vila de Ponte da Barca

http://www.monumentos.gov.pt/Site/APP_PagesUser/SIPA.aspx?id=27804



Posto da Guarda Nacional Republicana, GNR

http://www.monumentos.gov.pt/Site/APP_PagesUser/SIPA.aspx?id=34693



Bairro da Quinta de Santo António

http://www.monumentos.gov.pt/Site/APP_PagesUser/SIPA.aspx?id=29331

[INDICE](#)

Igreja Paroquial de Ponte da Barca / Igreja de São João Baptista

<http://www.patrimoniocultural.gov.pt/pt/patrimonio/patrimonio-imovel/pesquisa-do-patrimonio/classificado-ou-em-vias-de-classificacao/geral/view/70602/>
http://www.monumentos.pt/Site/APP_PagesUser/SIPA.aspx?id=4137



Passos da Via Sacra em Ponte da Barca

http://www.monumentos.gov.pt/Site/APP_PagesUser/SIPA.aspx?id=23317





Câmara Municipal de Ponta da Barca

http://www.monumentos.gov.pt/Site/APP_PagesUser/SIPA.aspx?id=9000






Câmara Municipal de Ponta da Barca

http://www.monumentos.gov.pt/Site/APP_PagesUser/SIPA.aspx?id=15946


[INDICE](#)

Mosteiro de Crasto / Igreja Paroquial de Crasto / Igreja de São Martinho

http://www.monumentos.gov.pt/Site/APP_PagesUser/SIPA.aspx?id=2191



Igreja de Bravães



<http://www.patrimoniocultural.gov.pt/pt/patrimonio/patrimonio-imovel/pesquisa-do-patrimonio/classificado-ou-em-vias-de-classificacao/geral/view/69876/>



<https://www.wikiwand.com/pt/Igreja de Brav%C3%A3es>



INDICE

<https://www.wikiwand.com/pt/Arquitetura rom%C3%A2nica em Portugal>

Capela da Pegadinha IPA.00015266

http://www.monumentos.gov.pt/Site/APP_PagesUser/SIPA.aspx?id=15266





Mosteiro de Vila Nova de Muía / Igreja Paroquial de Vila Nova de Muía / Igreja de Nossa Senhora da Guia

<http://www.patrimoniocultural.gov.pt/pt/patrimonio/patrimonio-imovel/pesquisa-do-patrimonio/classificado-ou-em-vias-de-classificacao/geral/view/74856/>

http://www.monumentos.pt/Site/APP_PagesUser/SIPA.aspx?id=3499



<https://es.wikiloc.com/rutas-senderismo/lf-p-da-barca-touvedo-26617969#wp-26617975>

Capela da Senhora da Saúde. IPA.00015312

Igreja Paroquial de Touvedo (Salvador) / Igreja do Divino Salvador

http://www.monumentos.gov.pt/Site/APP_PagesUser/SIPA.aspx?id=15310



Albergue de Peregrinos






Capela da Senhora da Paz / Santuário de Nossa Senhora da Paz [IPA.00015319](#)

Portugal, Viana do Castelo, Ponte da Barca, União das freguesias de Vila Chã (São João Baptista e Santiago)

http://www.monumentos.gov.pt/Site/APP_PagesUser/SIPA.aspx?id=15319

<http://www.santuariosenhoradapaz.pt/>



O Santuário de Nossa Senhora da Paz está localizado no lugar do Barral, freguesia de Vila Chã S. João. Aí, a 10 e 11 de Maio de 1917, apareceu Nossa Senhora a um pastor, e transmitiu-lhe uma mensagem semelhante à que seria dada dois dias depois na Cova da Iria. O Santuário consiste numa humilde capela, uma cripta subterrânea (toda forrada a cristal de quartzo, sendo o altar também de um único e gigantesco cristal em bruto), uma grande igreja dedicada ao Imaculado Coração de Maria e um Museu com a maior coleção de cristais de quartzo do país. Neste espaço de Culto e Peregrinações existem ainda quatro estátuas: uma do Coração de Jesus, outra da Pomba da Paz, uma terceira, do Anjo de Portugal, erguendo o Graal, com o Escudo Nacional e uma espada aos pés e ainda, uma quarta, alusiva ao Imaculado Coração de Maria.



Cruzeiro de São João de Vila Chã

http://www.monumentos.gov.pt/Site/APP_PagesUser/SIPA.aspx?id=2183